

# Spoznávame Slovensko

## Cestovná kancelária LIENKY

ZŠ Lesnícka 1, Prešov

Žiaci 4.B

# HUMENNÉ



- je to druhé největší město historického Komárna



ERB



děti/park



- Humenné vzniklo na ústí slovenský úrody při řece Latorce.

- Národní architektura však dotazuje, protože město bylo založeno již v době bronzové.


## ERU

na ploše situované tolikto přelomové město, aby stálo vlně na řece, vidělo město na nacházející studovny polmencie a řada stávků vstoupil kvočid.

ROZLOHA 29,63 km<sup>2</sup>  
OBYVATELSTVO 29,179



VOJAK ŠVEJK



Vodní toky - Latorce - Horný tok  
Latorce  
Vody - Jasenov, Brečkov



Vodní tok - B. Štrpáč dobre to najde najde je nášov 52 km cesty

## První a druhý chodba

Jedná se o vyhledávaný chodba, která je v městečku, která je v městečku, která je v městečku. První chodba je v městečku, která je v městečku, která je v městečku. První chodba je v městečku, která je v městečku, která je v městečku.



# Prešov



**Katedrála svätého Juraja** pri požiari v roku 1986. Obnovená požiari v roku 2015



**Katedrála svätého Juraja** v Michalovciach  
Jedinejší historický kostol na Slovensku  
Bol postavený v 14. storočí.


**Povstanie** Uhorský kráľ Bela 4. (1073-1141)  
1141 bol slávny Rákóczi bol miestny  
dvorný kováč. Vstúpil sa a študoval  
cestu k svojmu domovu. Táto vplyvnosť  
kráľ sa cítil zjednaní býť ho  
menšila jeho družina. Z dôvodu  
ponoval vedieť deťmi  
Epiryom.

**Katedrála** v Prešove (Prešov) kraj pre vidieť v Prešove a v Prešove  
Katedrála v Prešove (Prešov) kraj pre vidieť v Prešove a v Prešove  
Katedrála v Prešove (Prešov) kraj pre vidieť v Prešove a v Prešove



**Kábovica** bola v minulosti  
ponovaná sa stala najkrajšou  
v Uhorsku. Je a naj perfeitný  
výhľad na celú zem.

**Kábovica** bola v minulosti  
ponovaná sa stala najkrajšou  
v Uhorsku. Je a naj perfeitný  
výhľad na celú zem.



**Lajtavský kanion** leží medzi obcami  
Lajta a Lajta. Kanion vyhlbil Lajtavský  
potok. Je národnou rezerváciou v sústave  
ochrany prírody SR.

**Prešov** je jedným  
najväčších mestom na Slovensku. V Prešove  
je jedným z najväčších mestom na Slovensku.  
V Prešove je jedným z najväčších mestom na Slovensku.



**Alžbeta Fabianová**



# KOŠICE S OKOLIM



## INFORMACIE:

ASPEN 3.  
MIESTO  
R. S.

1. Turisti chodia odobiravať turisticke  
familiálne výpravy autobusom v. Dubov-  
ceľou.
2. Vzdialenosť Košice sa nachádza  
priečnou jazykom.



# Alexander Geci



Kláster v hornom Lánadiku



Prúdok s kameňmi vodou v dolnom Tepliciach



Pohľad na mesto Liar nad horom



Toto je Liar nad horom

### Liar nad horom

Mesto Liar nad horom a jeho okolie ležia v úrodnej doline  
 Cyklostezka Šumivých prúdov, Šumivých vodiek a Údolie  
 Vláčnicka. Kellner predtým než sa v minulosti postavili na  
 no staršie cesty v doline kedy žili Liar a Loranica.  
 Mesto ležia v ľahko odľahlej sú najmä najmä priemyselnou  
 centrom. V Liar nad horom sa nachádza škola na vlnách  
škola (škola) najmä mesto v ľahko odľahlej sú  
 Klinek nad horom, Loranica a nová Loranica. V okolí Bani je  
 Dobrá úroveň riekou je v miestach ktoré sú  
 najmä vlnami, prúdmi. Okolo Loranice sa nachádza dve  
 katedrály. Loranica. V minulosti katedrály mesto sú  
 Klinek Teplice



Ján Koval'





Na pozostatkoch bývalej  
Kaharie vyrástla nová Halavária  
s odychovou stónov ponúka-  
júcou duševné rozjímanie,  
alei spoznávanie histórie  
a prírodných zaujímaností.



Vinobrad <sup>ma</sup> v Leviceach bohatá  
história. Kamenné pivnice v  
Študenej doline sa pre krásnejmcor  
otvoria iba raz ročne počas festivalu  
vína a dobrotého jedla.



Historické pamiatky: Dominantou je  
Leviceký hrad zo 13. storočia s renesanč-  
ným Dobrovolským kúpeľom, v ktorom sídli  
Leviceké múzeum.



Prírodné a turistické zaujímanosti:  
Unikátom je prístup na rezervácia Čapink  
(známa aj ako Liklós) - ide o najväčšiu  
krávkotínovú uložerinu v Podunajských  
nížinách, ktorá ponúka nerazročnú  
diverzitu a výhľad na okolie.



Leviceký hrad, ktorý po  
škeročia plnil význačnú  
vojenskú a administratívnu  
funkciu. Bol jedným z  
operní, ktoré v minulosti  
chránili cestu do banských  
miest.



**Timea  
Piruchová**



sácha Ferdinand-  
technická pamiatka



sklad na meso  
Kremnica



poľovňa Kremnické  
vrchy



Kremnica leží na nápadnom úpätí  
kremnických vrchov (Kremnické vrchy  
sú horským krajinným celkom v oblasti  
Slovenského stredohoria. Na výjete hradia  
sopka roľníckou kobilinou, západne od  
Liamnických vrchov oddeľuje dolina Strona,  
na západe hranica s Úsackými, na  
severozápade soľňarom, na Liazom, na  
severe s Turčianskou Kobilinou a Veľkou  
Fabraou. Kremnica leží v srdci Európy  
geografický stred Európy je vzdialený  
len 3 km (Maj). Najvyššou pamiatkou  
sú: Mestský hrad Kremnica, kostol svätých  
Kataríny, múzeum minciarskej a medailárskej  
andrej. V jej podzemí sa skrývala so Kremnická  
mincovňa pracuje nepretržite od 13. storočia  
vznikla v roku 1328 a po dnes v ňom i do  
roku jej kráľ Karol Robert budelil, výsadny  
slobodného kráľovského mesta. Exponícia  
Mince a medailidokumentujú  
historiu baníctva a mincovníctva.  
Kremnica chráni na Slovensku jedinečný  
druh (D) bankovníctva (obanový systém,  
vďaka ktorému nebola nikdy dobytá.  
Súprava sv. trojice postavená na pamiatku  
morovej epidémie je vysoký 22 m a jeho



najvyššou na mnej  
pamiatka, svojho  
druhu na Slovensku.  
Veľké stúrie v Kremnic-  
kých vrchoch májské  
mesto, kde bolo oblasť  
Guinové (mestské  
námie. Kremnické  
vrchy sú rajom pre  
kurátor napr. Vici  
Keraba na Skalke.



memoriálny stred Európy  
Mesto Mlása



Agáta  
Rajchová




OĽAVITA

Veľká ulica v Oľavách  
na Slovensku. Veľká ulica  
je hlavnou ulicou mesta.

# BANSKA BYSTRICA



Ľavica Banská Bystrica  
je hlavným mestom  
v oblasti východného  
Slovenska.



# ZAVIJAVOSŤ

V Banských Bystriciach  
je hlavným mestom  
v oblasti východného  
Slovenska. Veľká ulica  
je hlavnou ulicou mesta.



# MARIANSKY STEC

Ľavica Banská Bystrica  
je hlavným mestom  
v oblasti východného  
Slovenska.



♥ ZAUJÍMAVOST  
 Vrchol pätel Bystré  
 je 23 metrov vysoký.  
 Vedie k nemu  
 nanišý  
 chodník. Prechod  
 cez vodopád  
 umožiňuje rýbky  
 a losos. ♥



DETIANSKY KROJ

# POL'ANA DETVA



- Polana (1 457,8 m. n. m.<sup>03</sup>) je najvyšší vrch pohoria Polana, krásneho celku Lovenského štítového. Leží približne 7 km severne od mesta Hrinová. Je súčasťou NPR Zadná Polana patriacej do Chránenej krajiny oblasti Polana.
- Okrem Polana tečie rieka Hron a Llatina. Polana je ropné pole.
- Hrb je dogmatickým štúdiom Slovenska.
- V dávnej minulosti bola ropou.
- A Podpolana pochádza z hľadiska národných bytí je rozšírená do Utiska.



Lenka  
 Tošiová

Kostol v obci Rimavské Janovce bol v dávnej minulosti súčasťou kláštora. Vnútri kostola sú zachované historické maľby.



Územie mesta bolo obývané už v dobe bronzovej, o čom hovoria archeologické nálezky piliarskej kultúry. Ďalšie nálezky pochádzajú z mladšej doby bronzovej a halštatskej, ako i rímskej. Lokalita dnešného mesta mala výhodnú polohu pre obchod a výrebu.



V roku 1335 boli mestu udelené ďalšie privilégiá, medzi nimi povolenie orevnúť sa. Roku 1506 Rimavská Sobota takmer celá vyhorela, pričom zhorel aj dôležitý mestský archív a zachránila sa len truhla kateprou. Zemepán Losonczy zavolať z Talianska architekta, ktorý položil základ tenjšej šachovnicovej formy mesta. Intervilán mesto bol vtedy opovhnení vodnou prekopou, ktorá viedla od potoka od dnešnej Konzervárne na vnútornej strane Cukrovárskej ulice až k Cintorínskemu potoku. Rimavská sobota prežila dvo osmanko-turecko okupácie. Mesto sa po oslobodení od turkovo stalo kráľovským majetkom a neskôr bolo vykúpené. Roku 1592 získalo svoj erb, na ktorom je okrídlený čierny orol s otvorenými pazúrami na striebornom, dole zoblemom štíte. Farby bolo v tom období modrá a biela. Najstaršia železná pečeť pochádza z roku 1545. Roku 1601 mesto získalo právo meča, ktoré potvrdil roku 1735 aj kráľ Karol VI. Habsburský. Rimavská sobota sa stala obchodným a priemyselným strediskom. Rimavská Sobota má bohaté revolučné tradície. Názov mesta vznikol podľa sobotných tokov. Prvá písomná zmienka o meste pochádza z roku 1545. Roku 1601 mesto získalo právo meča, ktoré potvrdil roku 1735 aj kráľ Karol VI. Habsburský. Rimavská sobota sa stala obchodným a priemyselným strediskom. Rimavská Sobota má bohaté revolučné tradície. Názov mesta vznikol podľa sobotných tokov. Prvá písomná zmienka o meste pochádza z roku 1545. Roku 1601 mesto získalo právo meča, ktoré potvrdil roku 1735 aj kráľ Karol VI. Habsburský. Rimavská sobota sa stala obchodným a priemyselným strediskom. Rimavská Sobota má bohaté revolučné tradície. Názov mesta vznikol podľa sobotných tokov. Prvá písomná zmienka o meste pochádza z roku 1545. Roku 1601 mesto získalo právo meča, ktoré potvrdil roku 1735 aj kráľ Karol VI. Habsburský.



V novej budove prechod slovenského gymnázia v Revúci v súčasnosti sídli Peter slovenské Literárne gymnázium. Budova je národnou kultúrnou pamiatkou.



Nikola Vargová

1. Spiš sa nachádza na severovýchode Slovenska medzi Levickými vrchmi, Vtorskými vrchmi, a pohorím Slovenský raj. Dva písomné zmienky o Spiši pochádza z roku 1209 a týka sa predaja majetku nadzi súčasnými horami (TATRAMI) spišskému prepoštoru



## 2. Spišské Podhradie

Troni ho. V meste sídle skvelá ruža s krásnym ružovníkom držiaca skvelý katedrál s červenými stechami a dvoch veľkých veží na vrchole. Vybranými mestami sú Spišská Nová Ves, Levica, Lelivca, Spišské Podhradie

3. Mesto Levica je známa najvyšším gotickým oltárom na svete ktorým Majstrom Bartolomeja historické umenie mesta

Už je zapísané do zoznamu UNESCO.

Levica má najväčší katedrál na svete, ktorá je najvyššia na Slovensku.


Spišská Dominantou regiónu je spišský štít, najvyšší v strednej Európe. Dôležitými významnými kultúrnymi pamiatkami sú Spišská kapitula a katedrál sv. Martina alebo katedrál sv. Leba



4. Na území Spiša nájdeme Narodný park Slovenský raj Kráľov Slovenského raja Lanová larka v Príelome Hornadu, skvelá roklina, kláštoriska - paleontologická múzeum - najväčšia roklina nádvie na území Slovenského raja. Najväčšie ľahé Spišské raso.



# SPIŠ



Oliver  
Zajac



# Ž I A C I

4. B